
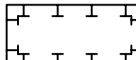



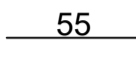



ZEICHENERKLÄRUNG


Massnahmen

-  G212 - Mäßig extensiv genutztes, artenreiches Grünland
- Private Grünfläche
-  Flächen für Maßnahmen zum Schutz, zur Pflege und zur Entwicklung von Natur und Landschaft

Sonstige Planzeichen

-  Geltungsbereich (Flächengröße ca. 10.197 m²)
-  55 Flurgrenze mit Flurnummer
-  Massnahmenbezeichnungen

Bestand

-  G11 - Intensivgrünland

MASSNAHMENBESCHREIBUNG

Entwicklung eines extensiv genutzten artenreichen Grünlands (G212) auf Intensivgrünland (G11)
E5: Um den Zielzustand zu erreichen, hat eine Artenreicherung zu erfolgen. Hierzu sind mindestens ca. 2/3 der Fläche (streifenweise) umzubrechen und zu eggen. Auf das vorbereitete Saatbett ist autochthones Saatgut (Kräuteranteil mind. 30%, Herkunftsregion 16) einzusäen und anzuwalzen. Die Wiese ist dauerhaft 2-schürig zu mähen (1. Schnitt in der zweiten Junihälfte, 2. Schnitt im September). In den ersten 3 Jahren ist ein zusätzlicher Schröpschnitt zur Aushagerung in Abstimmung mit der unteren Naturschutzbehörde zulässig. Bei jeder Mahd sollen ca. 20% als Altgrasstreifen bis zur Mahd beim nächsten Mähgang stehen bleiben (wechselnder Brachstreifen). Das Mähgut ist abzutransportieren.

Vorhabenbezogener Bebauungsplan mit integriertem Grünordnungsplan "Freiflächenphotovoltaikanlage SO Aholming"



2.9 AUSGLEICHSFLÄCHENPLAN

Entwurf II

09.02.2026

Gemeinde: Aholming
 Landkreis: Deggendorf
 Regierungsbezirk: Niederbayern



Übersichtsplan 1 : 25.000

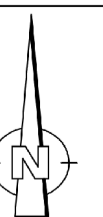
Planunterlagen:
 Grundkarte erstellt von Ingenieurbüro Geoplan, Osterhofen, auf digitaler Flurkarte der Bayerischen Vermessungsverwaltung.
Untergrund:
 Aussagen über Rückschlüsse auf die Untergrundverhältnisse und die Bodenbeschaffenheit können weder aus den amtlichen Karten, aus der Grundkarte noch aus Zeichnungen und Text abgeleitet werden.
Spartenanfrage:
 Die von uns dargestellten Sparten haben keinen Anspruch auf Vollständigkeit und sind vom Vorhabenträger vor Baubeginn in Eigenverantwortung zu prüfen.
Nachrichtliche Übernahmen:
 Für nachrichtlich übernommene Planungen und Gegebenheiten kann keine Gewähr übernommen werden.
Koordinaten- & Höhensystem:
 Lagesystem: ETRS 89 (UTM 32) / Höhensystem: DHHN2016 (NHN)
Urheberrecht:
 Für die Planung behalten wir uns alle Rechte vor. Ohne unsere Zustimmung darf die Planung nicht geändert werden.

Planverfasser:



Donau-Gewerbepark 5, 94486 Osterhofen
 FON: 09932 9544-0 / FAX: 09932 9544-77
 E-MAIL: info@geoplan-online.de

Wagner
 Projektleitung: Daniel Wagner



1 : 1.000

Projekt: SO_Freiflächenphotovoltaikanlage_Aholming

Datei: AGF_1000_SO_Freiflächenphotovoltaikanlage_Aholming

L2210026

Gemarkung Aholming

Gemeinde Aholming

Landkreis Deggendorf

„Nutzung der Basisdaten der Bayerischen Vermessungsverwaltung“
 Stand 24.07.2024