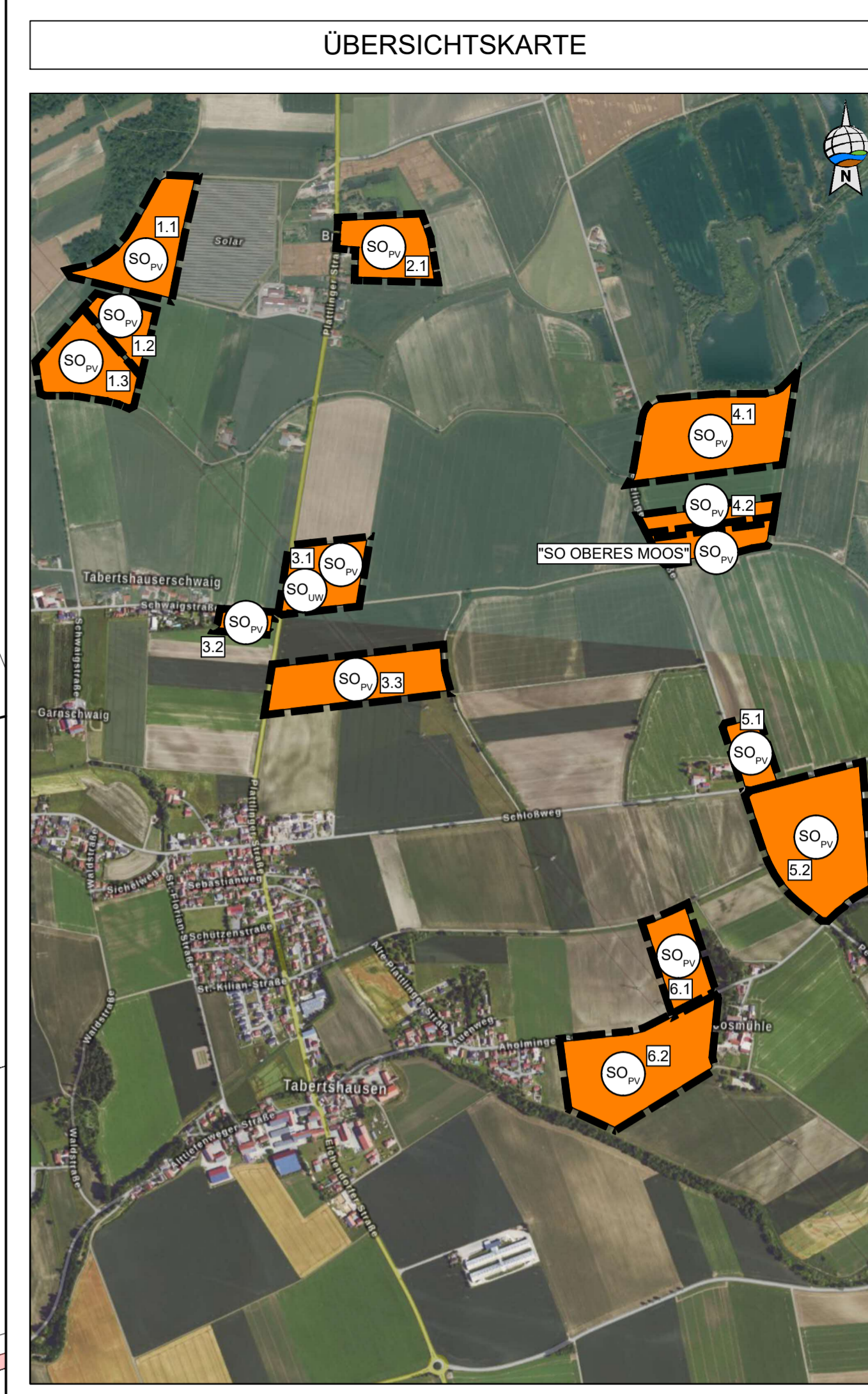





„Nutzung der Basisdaten der Bayerischen Vermessungsverwaltung“ Stand 14.02.2023

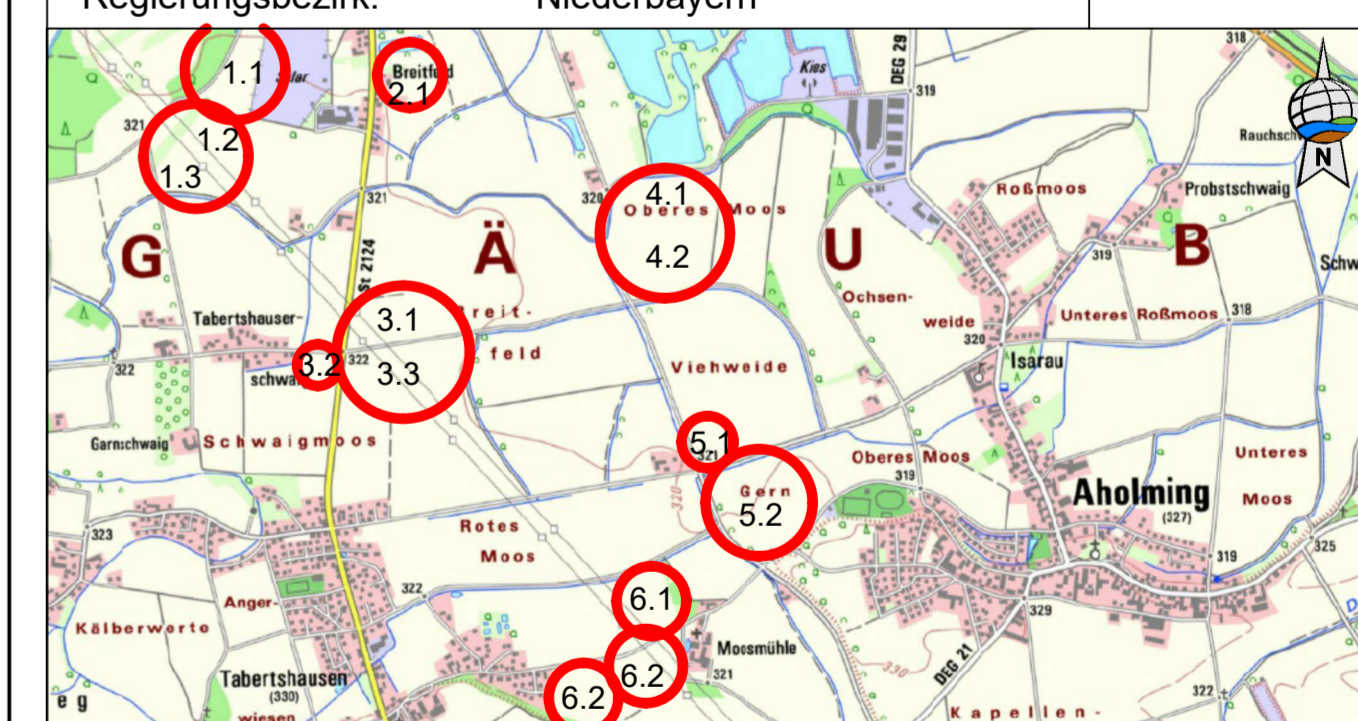
Gemarkung Aholming
Gemeinde Aholming
Landkreis Deggendorf



Vorhabenbezogener Bebauungsplan mit integriertem Grünordnungsplan "Freiflächenphotovoltaikanlage SO Tabertshausen mit integriertem Sondergebiet mit Zweckbestimmung Umspannwerk"



2.4 FESTSETZUNGSPLAN
Entwurf II **09.02.2026**
Gemeinde: Aholming
Landkreis: Deggendorf
Regierungsbezirk: Niederbayern
Teilfläche 2.1



Übersichtsplan 1 : 25.000
Planunterlagen:
Grundkarte erstellt von Ingenieurbüro Geoplan, Osterhofen, auf digitaler Flurkarte der Bayerischen Vermessungsverwaltung.
Untergrund:
Aussagen über Rückschlüsse auf die Untergrundverhältnisse und die Bodenbeschaffenheit können weder aus den amtlichen Karten, aus der Grundkarte noch aus Zeichnungen und Text abgeleitet werden.
Spartenanfrage:
Die von uns dargestellten Sparten haben keinen Anspruch auf Vollständigkeit und sind vom Vorhabenträger vor Baubeginn in Eigenverantwortung zu prüfen.
Nachrichtliche Übernahmen:
Für nachrichtlich übernommene Planungen und Gegebenheiten kann keine Gewähr übernommen werden.
Koordinaten- & Höhensystem:
Lagesystem: ETRS 89 (UTM 32 & 33) / Höhensystem: DHHN2016 (NHN)
Urheberrecht:
Für die Planung behalten wir uns alle Rechte vor. Ohne unsere Zustimmung darf die Planung nicht geändert werden.
Planverfasser:

GeoPlan
Donau-Gewerbepark 5, 94486 Osterhofen
FON: 09932 9544-0 / FAX: 09932 9544-77
E-MAIL: info@geoplan-online.de
Projekt: SO_Freiflächenphotovoltaikanlage_Tabertshausen
Date: B6P_1.000_SO_Freiflächenphotovoltaikanlage_Tabertshausen
L2210027

Wagner
Projektleitung: Daniel Wagner
1 : 1.000